	INFORME GESTION ANUAL	FECHA 06-11-2024
		CÓDIGO PM05-FO182
		VERSIÓN 5

INFORMACIÓN GENERAL

Localidad : ENGATIVA
Profesional Técnico : Profesional de Apoyo N° 39

INFORMACIÓN TÉCNICA


TOTAL, LOCALIDAD

Estadísticas por polígono

Polígonos			Ocupaciones				
No.	Nombre	Área Ha	Consolidada	En Proceso	Lotes	Provisional	Total
122	Colindancia Quiriguá Central	5,01	5	1	2	11	19
264A	Humedal Juan Amarillo	44,56	0	0	0	2	2
266	Ronda humedal Santa María del Lago	11,04	0	0	0	0	0
283	Humedal Jaboque	166,91	0	0	0	16	16
284	Canal Bonanza	2,45	0	0	0	0	0
Total		229,97	5	1	2	29	37

Estadísticas de la Localidad

Mes	Polígonos	Área (Ha)	Ocupaciones				
			Consolidadas	En Proceso	Lotes	Provisionales	Total
Enero	5	213,45	9	2	2	36	49
Febrero	5	213,45	5	1	1	27	34
Marzo	5	213,45	5	1	1	27	34
Abril	5	211,38	5	1	2	26	34
Mayo	5	211,38	5	1	2	26	34
Junio	5	211,38	5	1	2	29	37
Julio	5	211,38	5	1	2	29	37
Agosto	5	211,38	5	1	2	29	37
Septiembre	5	211,38	5	1	2	29	37
Octubre	5	211,38	5	1	2	29	37

 ALCALDÍA MAYOR DE BOGOTÁ D.C. <small>SECRETARÍA DE HABITAT</small>	INFORME GESTION ANUAL	FECHA 06-11-2024
		CÓDIGO PM05-FO182
		VERSIÓN 5


Mes	Polígonos	Área (Ha)	Ocupaciones				
			Consolidadas	En Proceso	Lotes	Provisionales	Total
Noviembre	5	211,38	5	1	2	29	37
Diciembre	5	211,38	5	1	2	29	37

Polígonos de monitoreo

Mes	Polígonos					Observaciones
	Establecidos	Incorporados	Modificados	Eliminados	Total	
Enero	5	0	0	0	5	
Febrero	5	0	0	0	5	
Marzo	5	0	0	0	5	
Abril	5	0	1	0	5	
Mayo	5	0	0	0	5	
Junio	5	0	0	0	5	
Julio	5	0	0	0	5	
Agosto	5	0	0	0	5	
Septiembre	5	0	0	0	5	
Octubre	5	0	0	0	5	
Noviembre	5	0	0	0	5	
Diciembre	5	0	0	0	5	
Total	5	0	0	0	5	

Ocupaciones Incorporadas

Mes	Ocupaciones				
	Consolidadas	En Proceso	Lotes	Provisionales	Total
Enero	0	0	0	0	0
Febrero	0	0	0	0	0
Marzo	0	0	0	0	0
Abril	0	0	0	0	0
Mayo	0	0	0	0	0
Junio	0	0	0	3	3
Julio	0	0	0	0	0

 ALCALDÍA MAYOR DE BOGOTÁ D.C. <small>SECRETARÍA DE HÁBITAT</small>	INFORME GESTION ANUAL	FECHA 06-11-2024
		CÓDIGO PM05-FO182
		VERSIÓN 5

Agosto	0	0	0	0	0
Septiembre	0	0	0	0	0
Octubre	0	0	0	0	0
Noviembre	0	0	0	0	0
Diciembre	0	0	0	0	0
Total	0	0	0	3	3

Ocupaciones Nuevas

Mes	Ocupaciones				
	Consolidadas	En Proceso	Lotes	Provisionales	Total
Enero	0	0	0	0	0
Febrero	0	0	0	0	0
Marzo	0	0	0	0	0
Abril	0	0	0	0	0
Mayo	0	0	0	0	0
Junio	0	0	0	0	0
Julio	0	0	0	0	0
Agosto	0	0	0	0	0
Septiembre	0	0	0	0	0
Octubre	0	0	0	0	0
Noviembre	0	0	0	0	0
Diciembre	0	0	0	0	0
Total	0	0	0	0	0

Ocupaciones con cambio de estado

Mes	Ocupaciones				
	Consolidadas	En Proceso	Lotes	Provisionales	Total
Enero	0	0	0	0	0
Febrero	0	0	0	1	1
Marzo	0	0	0	0	0
Abril	0	0	1	0	1
Mayo	0	0	0	0	0

 ALCALDÍA MAYOR DE BOGOTÁ D.C. SECRETARÍA DE HÁBITAT	INFORME GESTION ANUAL	FECHA 06-11-2024
		CÓDIGO PM05-FO182
		VERSIÓN 5


Mes	Ocupaciones				
	Consolidadas	En Proceso	Lotes	Provisionales	Total
Junio	0	0	0	0	0
Julio	0	0	0	0	0
Agosto	0	0	0	0	0
Septiembre	0	0	0	0	0
Octubre	0	0	0	0	0
Noviembre	0	0	0	0	0
Diciembre	0	0	0	0	0
Total	0	0	1	1	2

Ocupaciones Eliminadas

Mes	Ocupaciones				
	Consolidadas	En Proceso	Lotes	Provisionales	Total
Enero	0	0	0	0	0
Febrero	4	0	1	0	5
Marzo	0	0	0	0	0
Abril	0	0	0	0	0
Mayo	0	0	0	0	0
Junio	0	0	0	0	0
Julio	0	0	0	0	0
Agosto	0	0	0	0	0
Septiembre	0	0	0	0	0
Octubre	0	0	0	0	0
Noviembre	0	0	0	0	0
Diciembre	0	0	0	0	0
Total	4	0	1	0	5

Visitas

Polígonos		MES												
No.	Nombre	E	F	M	A	M	J	J	A	S	O	N	D	Total
122	Colindancia Quiriguá Central	1	2	1	2	2	1	1	1	1	1	1	1	15

 ALCALDÍA MAYOR DE BOGOTÁ D.C. SECRETARÍA DE HABITAT	INFORME GESTION ANUAL	FECHA 06-11-2024
		CÓDIGO PM05-FO182
		VERSIÓN 5

Polígonos		MES												
No.	Nombre	E	F	M	A	M	J	J	A	S	O	N	D	Total
264A	Humedal Juan Amarillo	1	2	1	2	2	1	2	2	1	2	2	2	20
266	Ronda humedal Santa María del Lago	1	2	1	2	2	1	2	2	1	2	2	2	20
283	Humedal Jaboque	1	2	1	2	2	1	2	2	1	2	2	2	20
284	Canal Bonanza	1	1	1	2	1	1	1	1	1	1	1	1	14
Total		4	7	4	8	7	4	7	7	4	7	7	7	74


INFORMACIÓN JURÍDICA

Notificaciones

Polígonos		MES												
No.	Nombre	E	F	M	A	M	J	J	A	S	O	N	D	Total
122	Colindancia Quiriguá Central	0	11	0	1	0	1	0	0	0	0	0	0	13
264A	Humedal Juan Amarillo	0	0	0	0	0	0	0	0	0	0	0	0	0
266	Ronda humedal Santa María del Lago	0	5	0	0	0	0	0	0	0	0	0	0	5
283	Humedal Jaboque	0	0	0	0	0	0	0	0	0	0	0	0	0
284	Canal Bonanza	0	0	0	0	0	0	0	0	0	0	0	0	0
Total		0	16	0	1	0	1	0	0	0	0	0	0	18

Querellas

Mes	Querellas				Observaciones
	Nuevas	En Proceso	Archivadas	Total	
Enero	0	0	0	0	
Febrero	0	0	0	0	
Marzo	0	0	0	0	
Abril	0	0	0	0	
Mayo	0	0	0	0	
Junio	0	0	0	0	
Julio	0	0	0	0	
Agosto	0	0	0	0	

 ALCALDÍA MAYOR DE BOGOTÁ D.C. <small>SECRETARÍA DE HÁBITAT</small>	INFORME GESTION ANUAL	FECHA 06-11-2024
		CÓDIGO PM05-FO182
		VERSIÓN 5

Mes	Querellas				Observaciones
	Nuevas	En Proceso	Archivadas	Total	
Septiembre	0	0	0	0	
Octubre	0	0	0	0	
Noviembre	0	0	0	0	
Diciembre	0	0	0	0	
Total	0	0	0	0	


Enajenación Ilegal

Ubicación	Expedientes			Observaciones
	En Recaudo	Nuevos	Remitido a SI	
Enero	0	0	0	
Febrero	0	0	0	
Marzo	0	0	0	
Abril	0	0	0	
Mayo	0	0	0	
Junio	0	0	0	
Julio	0	0	0	
Agosto	0	0	0	
Septiembre	0	0	0	
Octubre	0	0	0	
Noviembre	0	0	0	
Diciembre	0	0	0	
Total	0	0	0	

HUMEDALES

Estadísticas por polígono

Polígonos			Ocupaciones				
No.	Nombre	Área	Cons.	En Proc.	Lotes	Prov.	Total
264A	Humedal Juan Amarillo	44,55	0	0	0	2	2
266	Ronda humedal Santa María del Lago	10,83	0	0	0	0	0
283	Humedal Jaboque	164,40	0	0	0	11	11

 ALCALDÍA MAYOR DE BOGOTÁ D.C. <small>SECRETARÍA DE HÁBITAT</small>	INFORME GESTION ANUAL	FECHA 06-11-2024
		CÓDIGO PM05-FO182
		VERSIÓN 5


Polígonos			Ocupaciones				
No.	Nombre	Área	Cons.	En Proc.	Lotes	Prov.	Total
Total		202,36	0	0	0	13	13

Estadísticas de la Localidad

Mes	Polígonos	Área (Ha)	Ocupaciones				
			Consolidadas	En Proceso	Lotes	Provisionales	Total
Enero	3	200,87	2	0	0	16	18
Febrero	3	200,87	0	0	0	13	13
Marzo	3	200,87	0	0	0	13	13
Abril	3	200,87	0	0	0	13	13
Mayo	3	200,87	0	0	0	13	13
Junio	3	200,87	0	0	0	13	13
Julio	3	200,87	0	0	0	13	13
Agosto	3	222,81	0	0	0	13	13
Septiembre	3	222,81	0	0	0	13	13
Octubre	3	222,81	0	0	0	13	13
Noviembre	3	222,81	0	0	0	13	13
Diciembre	3	200,87	0	0	0	13	13

Polígonos de monitoreo

Mes	Polígonos					Observaciones
	Establecidos	Incorporados	Modificados	Eliminados	Total	
Enero	3	0	0	0	3	
Febrero	3	0	0	0	3	
Marzo	3	0	0	0	3	
Abril	3	0	0	0	3	
Mayo	3	0	0	0	3	
Junio	3	0	0	0	3	
Julio	3	0	0	0	3	
Agosto	3	0	0	0	3	

 ALCALDÍA MAYOR DE BOGOTÁ D.C. SECRETARÍA DE HABITAT	INFORME GESTION ANUAL	FECHA 06-11-2024
		CÓDIGO PM05-FO182
		VERSIÓN 5


Mes	Polígonos					Observaciones
	Establecidos	Incorporados	Modificados	Eliminados	Total	
Septiembre	3	0	0	0	3	
Octubre	3	0	0	0	3	
Noviembre	3	0	0	0	3	
Diciembre	3	0	0	0	3	
Total	3	0	0	0	3	

Ocupaciones Incorporadas

Mes	Ocupaciones				
	Consolidadas	En Proceso	Lotes	Provisionales	Total
Enero	0	0	0	0	0
Febrero	0	0	0	0	0
Marzo	0	0	0	0	0
Abril	0	0	0	0	0
Mayo	0	0	0	0	0
Junio	0	0	0	0	0
Julio	0	0	0	0	0
Agosto	0	0	0	0	0
Septiembre	0	0	0	0	0
Octubre	0	0	0	0	0
Noviembre	0	0	0	0	0
Diciembre	0	0	0	0	0
Total	0	0	0	0	0

Ocupaciones Nuevas

Mes	Ocupaciones				
	Consolidadas	En Proceso	Lotes	Provisionales	Total
Enero	0	0	0	0	0
Febrero	0	0	0	0	0
Marzo	0	0	0	0	0
Abril	0	0	0	0	0

	INFORME GESTION ANUAL	FECHA 06-11-2024
		CÓDIGO PM05-FO182
		VERSIÓN 5


Mayo	0	0	0	0	0
Junio	0	0	0	0	0
Julio	0	0	0	0	0
Agosto	0	0	0	0	0
Septiembre	0	0	0	0	0
Octubre	0	0	0	0	0
Noviembre	0	0	0	0	0
Diciembre	0	0	0	0	0
Total	0	1	0	0	0

Ocupaciones con cambio de estado

Mes	Ocupaciones				
	Consolidadas	En Proceso	Lotes	Provisionales	Total
Enero	0	0	0	0	0
Febrero	0	0	0	0	0
Marzo	0	0	0	0	0
Abril	0	0	0	0	0
Mayo	0	0	0	0	0
Junio	0	0	0	0	0
Julio	0	0	0	0	0
Agosto	0	0	0	0	0
Septiembre	0	0	0	0	0
Octubre	0	0	0	0	0
Noviembre	0	0	0	0	0
Diciembre	0	0	0	0	0
Total	0	0	0	0	0

Ocupaciones Eliminadas

Mes	Ocupaciones				
	Consolidadas	En Proceso	Lotes	Provisionales	Total
Enero	0	0	0	0	0
Febrero	2	0	0	3	5

 ALCALDÍA MAYOR DE BOGOTÁ D.C. <small>SECRETARÍA DE HÁBITAT</small>	INFORME GESTION ANUAL	FECHA 06-11-2024
		CÓDIGO PM05-FO182
		VERSIÓN 5

Marzo	0	0	0	0	0
Abril	0	0	0	0	0
Mayo	0	0	0	0	0
Junio	0	0	0	0	0
Julio	0	0	0	0	0
Agosto	0	0	0	0	0
Septiembre	0	0	0	0	0
Octubre	0	0	0	0	0
Noviembre	0	0	0	0	0
Diciembre	0	0	0	0	0
Total	2	0	0	3	5

Visitas


Polígonos		MES												
No.	Nombre	E	F	M	A	M	J	J	A	S	O	N	D	Total
264A	Humedal Juan Amarillo	1	2	1	2	2	1	2	2	1	2	2	2	20
266	Ronda Humedal Santa María del Lago	1	2	1	2	2	1	2	2	1	2	2	2	20
283	Humedal Jaboque	1	2	1	2	2	1	2	2	1	2	2	2	20
Total		3	6	3	6	6	3	6	6	3	6	6	6	60

INFORMACIÓN JURÍDICA

Notificaciones

Polígonos		MES												
No.	Nombre	E	F	M	A	M	J	J	A	S	O	N	D	Total
264A	Humedal Juan Amarillo	0	0	0	0	0	0	0	0	0	0	0	0	0
266	Ronda Humedal Santa María del Lago	0	5	0	0	0	0	0	0	0	0	0	0	5
283	Humedal Jaboque	0	0	0	0	0	0	0	0	0	0	0	0	0
Total		0	5	0	0	0	0	0	0	0	0	0	0	5


Querellas

	INFORME GESTION ANUAL	FECHA 06-11-2024
		CÓDIGO PM05-FO182
		VERSIÓN 5

Mes	Querellas				Observaciones
	Nuevas	En Proceso	Archivadas	Total	
Enero	0	0	0	0	
Febrero	0	0	0	0	
Marzo	0	0	0	0	
Abril	0	0	0	0	
Mayo	0	0	0	0	
Junio	0	0	0	0	
Julio	0	0	0	0	
Agosto	0	0	0	0	
Septiembre	0	0	0	0	
Octubre	0	0	0	0	
Noviembre	0	0	0	0	
Diciembre	0	0	0	0	
Total	0	0	0	0	

Enajenación Ilegal

Ubicación	Expedientes			Observaciones
	En Recaudo	Nuevos	Remitido a SI	
Enero	0	0	0	
Febrero	0	0	0	
Marzo	0	0	0	
Abril	0	0	0	
Mayo	0	0	0	
Junio	0	0	0	
Julio	0	0	0	
Agosto	0	0	0	
Septiembre	0	0	0	
Octubre	0	0	0	
Noviembre	0	0	0	
Diciembre	0	0	0	
Total	0	0	0	

	<p>INFORME GESTION ANUAL</p>	<p>FECHA 06-11-2024</p>
		<p>CÓDIGO PM05-FO182</p>
		<p>VERSIÓN 5</p>