 CONCEJO DE BOGOTÁ, D.C.	PROCESO CONTROL POLÍTICO	CÓDIGO: CTP-FO-004
	PRESENTACIÓN PROPOSICIONES	VERSIÓN: 01
		FECHA: 14-Nov-2019

PROPOSICIÓN No. 1007 DE 2025

05 de agosto de 2025

Aprobada en: Plenaria

CONCEJO DE BOGOTÁ 04-08-2025 05:04:05 Al Contestar Cite Este Nr.:2025IE14187 O 1 Fol:1 Anex:0 ORIGEN: 254 OFICINA 254/SANCHEZ BARRETO HEIDY LORENA DESTINO: SECRETARIA GENERAL/VIZCAINO SOLANO LUZ ANGELICA ASUNTO: RADICACION PROPOSICION AGOSTO 2025 OBS: ---

Tema: Plan Zonal del Norte y ampliación de la autopista Norte.

Facultades: De conformidad con las facultades legales del Concejo de Bogotá D. C., sobre Control Político, consagradas en el Artículo 14, del Decreto 1421 de 1993, en concordancia con el capítulo VII, Artículos 52 y 53 del Acuerdo 741 de 2019, mediante la presente proposición, cítese a los siguientes funcionarios para que expongan ante el Cabildo y la ciudad un informe sobre el ejercicio de su gestión en relación con el tema mencionado, para debate de control político de la bancada Unión Patriótica.

Citados:


Secretaria Distrital de Ambiente, Dra. Adriana Soto Carreño
Secretaría Distrital de Planeación, Dra. Úrsula Ablanque Mejía
Gerente Empresa de Acueducto y Alcantarillado de Bogotá, Dra Natasha Avendaño García
Secretaria Distrital de Movilidad, Dra. Claudia Díaz Acosta

Invitados:

Personera de Bogotá, Dr. Andrés Castro Franco
Veedora Distrital, Dra. Adriana Herrera Beltrán
Defensoría del Pueblo, Dr. Carlos Ernesto Camargo Assis
Contralor Distrital, Dr. Julián Mauricio Ruiz
Director CAR – Cundinamarca, Dr. Alfred Ignacio Ballesteros.


Proposición No. 1007 de 2025

05 de agosto de 2025

 CONCEJO DE BOGOTÁ, D.C.	PROCESO CONTROL POLÍTICO	CÓDIGO: CTP-FO-004
	PRESENTACIÓN PROPOSICIONES	VERSIÓN: 01
		FECHA: 14-Nov-2019

Cuestionario:


1. Remita el Decreto distrital 088 del 2017 y sus modificaciones, así como los estudios técnicos de soporte junto con la cartografía en formato editable (shape file u otro compatible). Discrimine la información por cada una de las modificaciones.
2. Remita en formato Shape File u otro compatible una capa con el área contemplada para el Plan de Ordenamiento Zonal Lagos de Torca.
3. Remita la cartografía en formato editable (shape file u otro compatible) del Decreto distrital 555 de 2021 (Por el cual se adopta la revisión general del Plan de Ordenamiento Territorial de Bogotá D.C.) de las siguientes capas: Suelo de protección, Estructura Ecológica Principal, Sistema Hídrico, zonas de conservación, Áreas de especial importancia ecosistémica y Áreas complementarias para la conservación del área a ser intervenida en el numeral 1 del artículo 597 del decreto 555 de 2021 Plan de Ordenamiento Zonal Lagos de Torca.
4. Allegue un cruce cartográfico de la clasificación del uso del suelo entre: suelo de protección, la estructura ecológica principal, sistema hídrico, zonas de conservación, Áreas de especial importancia ecosistémica y Áreas complementarias para la conservación en el área contemplada para el Plan de Ordenamiento Zonal Lagos de Torca de acuerdo al Decreto Distrital 190 de 2004 y 555 de 2021.
5. Remita información frente a la proyección anualizada de construcción de viviendas dentro del Plan Zonal Norte, discrimine la información por VIS, VIP y NO VIS. Remita un mapa donde se pueda ver esta información espacializada.
6. Remita el documento de recomendaciones dadas por la Secretaría Distrital de Ambiente en las respectivas concertaciones ambientales en lo referente a la Estructura Ecológica Principal, suelos de protección, sistema hídrico, Plan de Manejo Ambiental del Humedal Torca Guaymaral, sistema de conectividad entre cerros orientales y los Humedales Torca y Guaymaral y el Rio Bogotá, franjas de aislamiento y protección de las rondas de ríos y quebradas y demás cuerpos de agua, la gestión integral del riesgo del Plan de Ordenamiento Zonal del Norte para el proyecto “lagos de torca”.
7. Indique el estado actual de la solicitud de licenciamiento ambiental para el proyecto de ampliación de la autopista norte. Remita cronograma al respecto.
8. Remita copia de los conceptos emitidos por la Secretaría Distrital de Ambiente, Secretaría Distrital de Planeación y la EAAB dentro de los procesos de licenciamiento ambiental para

 CONCEJO DE BOGOTÁ, D.C.	PROCESO CONTROL POLÍTICO	CÓDIGO: CTP-FO-004
	PRESENTACIÓN PROPOSICIONES	VERSIÓN: 01
		FECHA: 14-Nov-2019

los proyectos: Regiotram del Norte; Acceso Norte (ampliación autopista norte); Centro De Intercambio Intermodal (CIM Norte); Ampliación de la Av. Boyacá.

9. ¿Qué instancias distritales han participado en el proceso de licenciamiento ambiental y de ocupación de cauces o tala de árboles, y cómo ha sido la coordinación interinstitucional con la ANLA y otras autoridades competentes para el proyecto de ampliación de la autopista norte?
10. Informe el estado del proceso de simple nulidad con número 11001333400420190006500. Remita las propuestas de mecanismos y alternativas que permitan mejorar la conectividad ecológica entre las reservas forestales de los Cerros Orientales y Thomas van Der Hammen en el área del corredor de la Autopista Norte coincidente con la Franja de Conexión Ambiental (AP-2).
11. Remita información sobre la infraestructura de la movilidad proyectada dentro del Plan Zonal del Norte. Especifique el estado de los proyectos: Regiotram del Norte; Acces Norte (ampliación autopista norte); Centro De Intercambio Intermodal (CIM Norte); Ampliación Av. Boyacá.
12. Remita información sobre la oferta de bienes y servicios proyectada dentro del Plan Zonal Norte. Especifique el estado de los proyectos: Plan maestro de servicios públicos; Equipamientos Dotacionales de educación y salud.
13. Remita copia de las Alianzas Publico Privadas suscritas en el marco del Plan Zonal Norte.
14. ¿Cómo se garantiza que el diseño y alcance del proyecto de ampliación de la Autopista Norte son coherentes con el Plan de Ordenamiento Territorial (POT) vigente, el Plan Maestro de Movilidad y demás instrumentos de planificación sectorial de Bogotá?
15. Remita copia de los diseños de ampliación, EIA y documentos técnicos de soporte del proyecto de ampliación de la autopista norte.
16. ¿Qué medidas de gestión de tránsito y movilidad se prevén para mitigar la congestión y garantizar la seguridad vial durante la ejecución de las obras de ampliación de la autopista norte?
17. ¿Qué metodología se usó para identificar y analizar todos los cuerpos de agua en la zona de influencia, y cómo se verificará que dicha identificación sea integral para que no suceda con el estudio negado por la ANLA en el marco del proyecto de ampliación de la autopista norte?

05 de agosto de 2025

 CONCEJO DE BOGOTÁ, D.C.	PROCESO CONTROL POLÍTICO	CÓDIGO: CTP-FO-004
	PRESENTACIÓN PROPOSICIONES	VERSIÓN: 01
		FECHA: 14-Nov-2019

18. ¿Qué coordinación interinstitucional se ha previsto para la reubicación o protección de redes de acueducto, alcantarillado, energía y telecomunicaciones afectadas por la ampliación de la autopista norte?
19. Indique las afectaciones que se pueden generar en el marco del traslado o reubicación de las redes de acueducto en el marco de la construcción del proyecto de ampliación de la autopista norte?
20. Remita un informe donde se detalle el valor del proyecto de ampliación de la autopista norte y las posibles fuentes de financiamiento.

Cordialmente,


H.C HEIDY SANCHEZ BARRETO
Partido Unión Patriótica