


|   |                            |                    |
|---|----------------------------|--------------------|
| <br><b>CONCEJO DE<br/>BOGOTÁ, D.C.</b> | PROCESO CONTROL POLÍTICO   | CÓDIGO: CTP-FO-004 |
|   | PRESENTACIÓN PROPOSICIONES | VERSIÓN: 01        |
|   |                            | FECHA: 14-Nov-2019 |

## PROPOSICIÓN No. 1010 DE 2025

12 de agosto de 2025

|  |
|--|
| CONCEJO DE BOGOTA 11-08-2025 06:47:46                    |
| Al Contestar Cite Este Nr.:2025IE14531 O 1 Fol:1 Anex:0  |
| ORIGEN: 457 OFICINA 457/RIBADENEIRAMÑO QUENAMARIA        |
| DESTINO: SECRETARIA GENERAL/VIZCAINO SOLANO LUZ ANGELICA |
| ASUNTO: RADICACION PROPOSICION AGOSTO 2025               |
| OBS: —   |

Aprobada en: Plenaria

Tema: Urbanismo, ecosistemas, ambiente y sostenibilidad en Bogotá.

En uso de las facultades legales de control político, consagradas en el Decreto Ley 1421 de 1991 Art 14 y el Acuerdo N° 837 de 2022 “Por el cual se modifica el Acuerdo 741 de 2019 y se dictan otras disposiciones” en los artículos 3, 52 y 53 y se cita e invita a los siguientes funcionarios, para que se sirvan responder el siguiente cuestionario:

Citados:


- Secretaría Distrital de Gobierno
- Instituto Distrital de Gestión de Riesgos y Cambio Climático
- Secretaría Distrital de Cultura Recreación y Deporte
- Secretaría Distrital de Ambiente
- Jardín Botánico de Bogotá José Celestino Mutis
- Departamento Administrativo de la Defensoría del Espacio Público
- Instituto Distrital de Recreación y Deporte
- Secretaría Distrital de Planeación.
- Secretaría Distrital de Hábitat.
- RenoBo - Empresa de Renovación y Desarrollo Urbano de Bogotá.
- Secretaría Jurídica Distrital.
- Secretaria de Educación
- Caja de Vivienda Popular
- Instituto de Desarrollo Urbano IDU
- Unidad Administrativa Especial de Servicios Públicos -UAESP
- Secretaría Distrital de Desarrollo Económico

Invitados: Contralor Distrital  
Personero Distrital  
Veeduría Distrital.

### SECRETARÍA DISTRITAL DE GOBIERNO


1. Sobre los predios del Centro Bolivariano, hoy Carpa Ocesa y Vive Claro, indicar las acciones de control urbanístico desarrolladas por las autoridades locales, quienes ejercen las competencias de policía tales como la Alcaldía local de Teusaquillo por medio de actuaciones administrativas y los Inspectores de Policía a través de querellas policivas.

Proposición No. 1010 de 2025  
12 de agosto de 2025

|   |                            |                    |
|---|----------------------------|--------------------|
| <br>CONCEJO DE<br>BOGOTÁ, D.C. | PROCESO CONTROL POLÍTICO   | CÓDIGO: CTP-FO-004 |
|   | PRESENTACIÓN PROPOSICIONES | VERSIÓN: 01        |
|   |                            | FECHA: 14-Nov-2019 |

2. ¿Con base en qué norma o acto administrativo se están autorizando eventos con aglomeraciones en los predios del Parque Metropolitano Simón Bolívar y del Centro Bolivariano hoy Vive Claro, a pesar de que estos hacen parte de la Estructura Ecológica Principal?
3. Explique cómo el Distrito está dando cumplimiento a lo dispuesto en el párrafo del artículo 25 del Decreto 470 de 2021.
4. Cuántos procesos por infracciones urbanísticas se iniciaron a partir del 1 de mayo de 2024 por parte de la Inspección de Policía 13 C de Teusaquillo, en qué etapa están, y cuáles cuentan con fallo a la fecha.
5. ¿Qué acciones ha tomado la Administración Distrital en virtud de las recomendaciones realizadas por la Sociedad Colombiana de Ingenieros, conocidas a través de medios de comunicación y redes sociales, y mencionadas públicamente por el alcalde Carlos Fernando Galán, respecto a la garantía de la seguridad humana de los asistentes a los conciertos realizados en el escenario Vive Claro, particularmente en relación con el cumplimiento de la normatividad técnica vigente en materia de sismo resistencia, cargas máximas permitidas, capacidad estructural del escenario, demás condiciones de seguridad exigidas por la normativa urbana y de construcción aplicable, y en cuanto al proceso de licenciamiento urbanístico y de uso del suelo de los terrenos en los que se encuentra ubicado dicho escenario?
6. Cuáles son las solicitudes de autorizaciones y permisos que ha presentado ante la Administración en lo corrido de 2024 y 2025 Vive Claro. Informar de los permisos solicitados cuáles fueron autorizados sin ningún tipo de subsanación, cuáles tuvieron que subsanar y presentarse nuevamente y cuales han sido expedidos. Remitir soportes documentales de cada uno de los trámites.
7. Informar si la administración ha realizado visitas de inspección, verificación de condiciones de seguridad humana, cumplimiento de estándares para el desarrollo del escenario Vive claro, detallando la fecha. Se solicita remitir el informe de cada una de estas acciones.
8. Remitir actas, copia de las autorizaciones emitidas por el SUGA para la realización de eventos de las artes escénicas en el escenario Vive Claro, adjuntando cada uno de los conceptos de las entidades participantes y sus respectivos soportes.
9. Sírvase informar, de qué manera se están abordando la inclusión de los Pactos de Borde - como mecanismo señalado en el POT – en las formulaciones de UPL y UPR.
10. Informe de manera detallada el avance en la implementación del pacto de borde del Alto Fucha firmado en el año 2023.

12 de agosto de 2025


|  |                            |                    |
|--|----------------------------|--------------------|
|  <p>CONCEJO DE<br/>BOGOTÁ, D.C.</p> | PROCESO CONTROL POLÍTICO   | CÓDIGO: CTP-FO-004 |
|  | PRESENTACIÓN PROPOSICIONES | VERSIÓN: 01        |
|  |                            | FECHA: 14-Nov-2019 |

## IDIGER

11. Por favor informar si la administración cuenta con la siguiente información técnica del escenario Vive Claro:
  - a. Memorias de cálculo de la infraestructura y supra infraestructura del escenario, que incluya la evaluación de cargas vivas, cargas muertas, cargas sísmicas y trepidatorias.
  - b. Estudio geotécnico, que contenga: La identificación de la formación geológica a la que corresponde el área intervenida.
  - c. Estudios exploratorios conforme al Título H de la NSR-10 (Norma Sismo Resistente)
  - d. Evaluación de la capacidad portante de los suelos competentes y la profundidad de dichos estratos.
12. Remitir copia de los Informes y requerimientos realizados por la entidad a OCESA Colombia con ocasión de visitas técnicas y oculares al escenario Vive Claro.
13. Informar si los requerimientos realizados, en caso de que la respuesta sea positiva, informar si a la fecha ya han sido subsanados a cabalidad.
14. Sírvase indicar ¿Cuáles obras adelantará su entidad para mitigar el riesgo y dar continuidad al programa de reasentamiento por alto riesgo no mitigable, por riesgo de creciente súbita o por adaptación al cambio climático?
15. Sírvase indicar ¿Cuáles acciones promoverán, con coordinación interinstitucional, para asumir sin dilaciones la custodia y recuperación de los predios con declaratoria de riesgo que ya fueron reasentados?
16. Sírvase indicar ¿Dónde están ubicados estos predios de la pregunta anterior? Preséntese mediante mapa en formato shape, en donde se identifique la ubicación a nivel de localidad, UPZ y barrio.
17. Sírvase indicar ¿Mediante qué acciones o programas concretos se pretende avanzar en la adaptación del suelo y evitar la ocupación ilegal de las zonas con declaratoria de riesgo?
18. Sírvase describir detalladamente, ¿mediante qué acciones (y en qué consisten estas) se atenderán los asentamientos humanos que están en condiciones inminentes de riesgo por inundación, deslizamientos o contaminación?
19. Sírvase indicar, por medio de un mapa en formato shape, ¿dónde están ubicados esos asentamientos humanos que están en condiciones inminentes de riesgo señalando, ¿cuáles son por inundación, por deslizamientos y por contaminación (indicar qué tipo

Proposición No. 1010 de 2025

12 de agosto de 2025

|   |                            |                    |
|---|----------------------------|--------------------|
| <br>CONCEJO DE<br>BOGOTÁ, D.C. | PROCESO CONTROL POLÍTICO   | CÓDIGO: CTP-FO-004 |
|   | PRESENTACIÓN PROPOSICIONES | VERSIÓN: 01        |
|   |                            | FECHA: 14-Nov-2019 |

de contaminación)? Por favor, indique esta información señalando en el mismo mapa o de manera complementaria, la localidad, la UPZ y el barrio.

20. De igual forma, indique el número de habitantes de estos asentamientos, en respuesta adjunta o en el mismo mapa. Adjuntar mapas en formato Shape.
21. Sírvasse enviar los actos administrativos por medio de los cuales se negó o se otorgó la legalización de los barrios: La Selva Corinto (no legalizado), Manantial (no legalizado), El Triángulo Alto (No legalizado), El Triángulo bajo (Legalizado), en la Localidad de San Cristóbal.
22. Sírvasse entregar los conceptos técnicos que soportan los Actos Administrativos que se mencionan en el punto anterior.
23. Sírvasse informar las acciones y Planes Específicos en el marco de la declaratoria de desastre mediante el Decreto 1372 del 13 de noviembre de 2024.

#### **Caso Triángulo Bajo, Triángulo Alto, Manantial y Corinto**


24. Sírvasse indicar las acciones que su entidad ha adelantado para atender y solucionar la emergencia y cierre vial ocasionada por el deslizamiento de tierra en la localidad de San Cristóbal, en la Av. de los Cerros a la altura del Barrio El Triángulo Bajo.
25. Sírvasse indicar el estado de los estudios y diseños de las obras que se pretenden realizar en este punto, los tiempos que se tienen proyectados para las distintas etapas del proyecto, los presupuestos y de donde van a salir los recursos.
26. Sírvasse indicar cómo se tiene planeado intervenir la vía de acceso a los barrios Manantial y Triángulo Alto que actualmente se encuentra afectada por deslizamientos en varios tramos, poniendo en riesgo la vida de sus habitantes. Sustente su respuesta.

#### **SECRETARÍA DISTRITAL DE AMBIENTE**

27. Informar si la Secretaría Distrital de Ambiente ha realizado verificaciones sobre el cumplimiento de la normatividad ambiental vigente en materia de emisiones de ruido, durante la realización de eventos en el escenario Vive Claro, y en caso afirmativo, remitir los informes técnicos, mediciones y/o actuaciones administrativas correspondientes.
28. Informar si la Secretaria Distrital de Ambiente ha realizado visitas técnicas y de verificación durante los meses de junio, julio y lo corrido del mes de agosto en el escenario Vive Claro.

Proposición No. 1010 de 2025


12 de agosto de 2025

|   |                            |                    |
|---|----------------------------|--------------------|
|  <p><b>CONCEJO DE<br/>BOGOTÁ, D.C.</b></p> | PROCESO CONTROL POLÍTICO   | CÓDIGO: CTP-FO-004 |
|   | PRESENTACIÓN PROPOSICIONES | VERSIÓN: 01        |
|   |                            | FECHA: 14-Nov-2019 |

29. Informar si la Secretaria Distrital de ambiente ha recibido alguna solicitud para instalación de publicidad exterior visual en los predios que hacen parte del Centro Bolivariano.
30. Indicar qué estrategias de educación ambiental, se han liderado o se tienen programadas, desde su entidad, con el objetivo de formar desde temprana edad a niñas y niños.
31. ¿Cuál es el inventario técnico más reciente de pasivos ambientales mineros identificados en los polígonos de los instrumentos urbanísticos Tres Quebradas, Ladrillera Alemana y Reverdecir del Sur, así como en el resto de la Media Luna Sur, incluyendo tipología, ubicación georreferenciada, responsables institucionales o privados y estado de reconversión o restauración? Solicito que dicho inventario se remita en formato editable (shapefile o geodatabase), con fichas técnicas, coordenadas MAGNA-SIRGAS y soportes fotográficos.
32. ¿Qué acciones concretas de articulación institucional se han llevado a cabo con el Ministerio de Ambiente y la ANM para la gestión de estos pasivos, especificando objetivos, acuerdos logrados y responsabilidades asignadas? Solicito copia íntegra de actas, oficios, memorandos y comunicaciones oficiales con fechas, asistentes y compromisos.
33. ¿Cuáles son los resultados y hallazgos más relevantes de los seguimientos y monitoreos ambientales en estas zonas, detallando metodologías aplicadas, frecuencia de inspección, indicadores medidos y medidas correctivas implementadas? Solicito copia de los informes técnicos con cartografía temática y datos brutos.
34. ¿Qué títulos mineros están vigentes en la localidad de Usme, el borde sur de Bogotá y el resto de la Media Luna Sur, clasificados por instrumento urbanístico, e incluyendo actos administrativos, permisos ambientales asociados, fechas de vencimiento o renovación y procedimientos de evaluación o ajuste? Solicito copia de estos documentos y cartografía oficial editable que muestre su superposición con los tres instrumentos.
35. ¿Qué diagnósticos técnicos o jurídicos ha emitido la SDA sobre el estado y compatibilidad de dichos títulos mineros con la planificación urbana, considerando riesgos e impactos ambientales? Solicito copia de todos los conceptos e informes.
36. ¿Qué permisos ambientales se han otorgado para toda la actividad minera en la Media Luna Sur, incluyendo específicamente los emitidos a Holcim, Cemex y Fundación San Antonio en Reverdecir del Sur, con detalle de sus condiciones, restricciones y obligaciones? Solicito copia íntegra de cada permiso.
37. ¿Qué estudios técnicos detallan el estado de los suelos post-minería en estas zonas, considerando capacidad portante, riesgo de subsidencia, contaminación de acuíferos y pérdida de cobertura vegetal, y cómo se relacionan con la cuenca del río Tunjuelo? Solicito copia diferenciada por instrumento urbanístico.
38. ¿Qué inspecciones, seguimientos y procesos sancionatorios ha adelantado la SDA sobre operaciones mineras en la Media Luna Sur, especialmente en predios integrados o colindantes con los tres instrumentos, y cuáles han sido sus resultados? Solicito copia de actas, expedientes y fallos.

# Proposición No. 1010 de 2025


12 de agosto de 2025

|   |                            |                    |
|---|----------------------------|--------------------|
|  <p><b>CONCEJO DE<br/>BOGOTÁ, D.C.</b></p> | PROCESO CONTROL POLÍTICO   | CÓDIGO: CTP-FO-004 |
|   | PRESENTACIÓN PROPOSICIONES | VERSIÓN: 01        |
|   |                            | FECHA: 14-Nov-2019 |

39. ¿Cuál es el estado de cumplimiento del PMRRA exigido a la Ladrillera Alemana, incluyendo cronograma, hitos alcanzados, obligaciones pendientes y medidas de restauración verificadas? Solicito expediente técnico completo y evidencias de cumplimiento.
40. ¿Qué mecanismos de coordinación interinstitucional con la Secretaría Distrital de Planeación se han establecido para el seguimiento del PMRRA, y qué acuerdos se han alcanzado? Solicito copia de actas y estrategias de coordinación.
41. ¿Qué actividades extractivas vigentes o en trámite existen en predios colindantes al Plan Parcial Tres Quebradas, qué impactos sinérgicos se han identificado con el desarrollo urbano, y qué medidas preventivas o correctivas se han implementado? Solicito copia de informes, actas y cartografía oficial.
42. ¿Qué acciones técnicas y jurídicas se han adelantado contra operadores mineros ilegales o informales en estas áreas, y cuáles han sido sus resultados? Solicito copia de conceptos técnicos y documentos de coordinación con la Secretaría Jurídica.
43. ¿Cuál es el cronograma ambiental de la Actuación Estratégica Reverdecer del Sur, incluyendo metas, acciones ejecutadas, presupuesto asignado y articulación con la Estructura Ecológica Principal del POT? Solicito copia del documento oficial.
44. ¿Qué estudios de impacto ambiental, fichas técnicas, conceptos de viabilidad y medidas de compensación ambiental se han definido para cada instrumento urbanístico? Solicito copia íntegra.
45. ¿Qué coordinación ha existido entre la SDA, ANLA, IDPC, CAR e IDIGER para la restauración de zonas previamente explotadas, ¿y qué resultados se han alcanzado? Solicito copia de soportes y actas de reunión.
46. ¿Qué acciones ha tomado la SDA frente a impactos ambientales de Holcim, Cemex y Fundación San Antonio en Reverdecer del Sur, y qué resultados han tenido? Solicito copia de informes técnicos, cronogramas y actas de seguimiento.
47. ¿Qué estudios de línea base, diagnósticos de cierre, documentos de remediación y restauración o compensación ambiental se han elaborado previos al inicio de operaciones urbanísticas en estas áreas? Solicito copia completa.
48. ¿Qué procesos sancionatorios se han adelantado por daños ambientales en estas zonas, cuáles son sus fallos y actos administrativos, y cómo se ha coordinado con la Secretaría Jurídica para su ejecución? Solicito copia de expedientes completos.
49. ¿Cuál es el estado de avance real en la meta de restaurar 780 hectáreas con planeación participativa y mantener más de 638 hectáreas de cobertura vegetal en número de hectáreas, supervivencia de especies y cobertura por localidad?
50. ¿Cómo se está garantizando que las plantaciones y restauraciones se integren a la conectividad ecológica y a las zonas priorizadas por déficit de espacio verde?
51. ¿Qué resultados medibles se han obtenido en reducción de contaminantes presentes en el aire de la ciudad?
52. ¿Cuántos vehículos de transporte de carga se han renovado o reconvertido entre 2024 y 2025?
53. ¿Qué metas intermedias se han fijado para ampliar la cobertura de ZUMA y de transporte limpio en los próximos dos años?

Proposición No. 1010 de 2025

12 de agosto de 2025


|   |                            |                    |
|---|----------------------------|--------------------|
| <br>CONCEJO DE<br>BOGOTÁ, D.C. | PROCESO CONTROL POLÍTICO   | CÓDIGO: CTP-FO-004 |
|   | PRESENTACIÓN PROPOSICIONES | VERSIÓN: 01        |
|   |                            | FECHA: 14-Nov-2019 |

54. Sírvase informar por medio de un mapa, las zonas de la Reserva Protectora Bosque Oriental de Bogotá que han sido afectadas por la construcción de vivienda informal o sin legalizar. Especificar si son construcciones que se han dado antes del 2013 o de manera posterior. Adjuntar mapas en formato Shape.
55. Sírvase señalar las principales afectaciones que ocurren en la Reserva Protectora Bosque Oriental de Bogotá, las causas identificadas y las soluciones que plantea su entidad
56. Presente informe de los Planes de Recuperación de Canteras, estado, avances, presupuestos, ubicación, áreas de intervención, y demás aspectos que considere relevantes de acuerdo con lo dispuesto en el Fallo del Consejo de Estado.
57. Sírvase entregar informe de las actividades realizadas por su entidad para dar cumplimiento al Fallo de los Cerros en lo que les compete y en las áreas que están bajo su responsabilidad. Indique cuáles son los desafíos, avances y oportunidades de mejora.
58. Sírvase informar los procesos de restauración ecológica que se adelantan en los Cerros Orientales, su estado, ubicación, presupuestos, actores, desafíos, avances y oportunidades de mejora. Por favor, presente mapas y demás anexos que considere necesarios. Adjuntar mapas en formato Shape.
59. Sírvase señalar las alianzas, contratos, y/o actos administrativos que se hayan celebrado/expedido con el sector privado para adelantar procesos de restauración en los Cerros Orientales.
60. Sírvase señalar las alianzas, contratos, y/o actos administrativos que se hayan celebrado/expedido con el comunidades, Juntas de Acción Comunal u organizaciones socio ambientales, para adelantar procesos de restauración en los Cerros Orientales.
61. Sírvase indicar si se han realizado nuevas solicitudes o consultas al Ministerio de Ambiente y Desarrollo Sostenible durante el año 2024 y lo que va de 2025 para el estudio de un sendero cortafuegos en los Cerros Orientales de Bogotá. Adjunte anexos de la propuesta de sendero, como estudios, diseños, mapas, propuesta por escrito, y demás información relacionada.
62. Sírvase informar los polígonos, en formato shape, que den cuenta de cuántas hectáreas se han restaurado de las 1.300 hectáreas objetivo de la administración. Informe por medio de tabla las especies plantadas, diseños florísticos, fechas de las intervenciones y demás información relevante.



# Proposición No. 1010 de 2025

12 de agosto de 2025

|   |                            |                    |
|---|----------------------------|--------------------|
| <br>CONCEJO DE<br>BOGOTÁ, D.C. | PROCESO CONTROL POLÍTICO   | CÓDIGO: CTP-FO-004 |
|   | PRESENTACIÓN PROPOSICIONES | VERSIÓN: 01        |
|   |                            | FECHA: 14-Nov-2019 |

## Caso Serranía del Zuque:

63. ¿Cuál es el estado actual de la obra que se ejecuta mediante el Contrato 1977 de 2022 que adelanta el Consorcio Parque SDA con la Secretaría Distrital de Ambiente dentro de la Reserva Protectora Bosque Oriental de Bogotá, en la Serranía del Zuque en el Suroriente de Bogotá?
64. ¿Cuál es el futuro de esta obra y qué modificaciones se realizarán en su ejecución, teniendo en cuenta las medidas preventivas y el proceso sancionatorio ordenados por el Ministerio de Ambiente y Desarrollo Sostenible, y la CAR Cundinamarca en 2023?
65. **Calidad del aire y salud infantil.** ¿Qué acciones específicas ha implementado la Secretaría de Ambiente en 2024 y 2025 para reducir los niveles de material particulado PM<sub>2.5</sub> y PM<sub>10</sub> en zonas cercanas a entornos escolares, y cuáles han sido los resultados medidos en indicadores de calidad del aire en dichos sectores?
66. **Acceso a espacios verdes seguros para la niñez.** ¿Cuál es el porcentaje de niños, niñas y jóvenes en Bogotá que cuenta con acceso seguro y cercano a parques o áreas verdes de calidad, y qué medidas ha adoptado la entidad para incrementar esta cobertura en las localidades con mayor déficit?
67. **Ruido y contaminación ambiental en entornos educativos.** ¿Qué estudios o mediciones recientes ha realizado la Secretaría para evaluar la contaminación por ruido y otras emisiones contaminantes en entornos escolares, y qué medidas concretas se han adoptado para mitigar estos impactos en la salud y el rendimiento académico de la población escolar?


## INSTITUTO DE DESARROLLO URBANO – IDU

### Caso Triángulo Bajo, Triángulo Alto, Manantial y Corinto

68. Sírvase indicar las acciones que su entidad ha adelantado para atender y solucionar la emergencia y cierre vial ocasionada por el deslizamiento de tierra en la localidad de San Cristóbal, en la Av. de los Cerros a la altura del Barrio El Triángulo Bajo.
69. Sírvase indicar el estado de los estudios y diseños de las obras que se pretenden realizar en este punto, los tiempos que se tienen proyectados para las distintas etapas del proyecto, los presupuestos y de donde van a salir los recursos.
70. Sírvase indicar cómo se tiene planeado intervenir la vía de acceso a los barrios Manantial y Triángulo Alto que actualmente se encuentra afectada por deslizamientos en varios tramos, poniendo en riesgo la vida de sus habitantes. Sustente su respuesta.



12 de agosto de 2025

|  |                            |                    |
|--|----------------------------|--------------------|
|  <p>CONCEJO DE<br/>BOGOTÁ, D.C.</p> | PROCESO CONTROL POLÍTICO   | CÓDIGO: CTP-FO-004 |
|  | PRESENTACIÓN PROPOSICIONES | VERSIÓN: 01        |
|  |                            | FECHA: 14-Nov-2019 |

## CAJA DE VIVIENDA POPULAR

71. Sírvase entregar informe detallado de los procesos de reasentamientos que ha adelantado y que está adelantando su entidad desde la ejecutoria del Fallo del Consejo de Estado de 2014 de los Cerros Orientales. Presente mapas, presupuestos y demás anexos que considere pertinentes. Adjuntar mapas en formato Shape.
72. Sírvase, informar el avance del proceso de normalización de barrios que quedó establecido en las órdenes del fallo de cerros 2013, informar las acciones realizadas y los barrios y/o sectores específicos. (Ejemplo, barrio la selva localidad de San Cristóbal)


## EMPRESA DE ACUEDUCTO Y ALCANTARILLADO DE BOGOTÁ - EAAB

73. Sírvase informar el estado actual del proyecto del sendero Zuque tramo 2 y tramo 3 (Aguas Claras - Gaviotas) y el argumento que justifica este tipo de proyectos en una de las zonas mejor conservadas en los Cerros Orientales de Bogotá D.C.
74. Sírvase entregar informe de las actividades realizadas por su entidad para dar cumplimiento al Fallo de los Cerros en lo que les compete y en las áreas que están bajo su responsabilidad. Indique cuáles son los desafíos, avances y oportunidades de mejora. Adjuntar mapas en formato Shape.
75. Sírvase indicar de qué manera y articulada están trabajando con las demás secretarías distritales que tiene la misionalidad, para crear espacios y campañas de educación y participación ciudadana, para promover hábitos sostenibles entre los bogotanos, para el ahorro del agua y reducir el consumo del agua.
76. Por favor referencia las campañas que desde su entidad se han llevado a cabo para fomentar y concientizar a los y las bogotanas de ahorro del agua.
77. La Meta del Plan de Desarrollo Distrital a cargo del Acueducto de Bogotá referencia de la siguiente manera: *“2.800 Hectáreas adquiridas adecuadas recuperadas o restauradas de humedales quebradas ríos y cuencas abastecedoras en el área de cobertura de la EAAB”, tiene correspondencia con “Restauración, recuperación y ejecución de medidas de reducción de riesgo en el Sistema Hídrico de Subcuencas del Distrito”* tiene la siguiente descripción de la Entidad:

*“Restauración, recuperación y renaturalización de cuales cuerpos de agua-quebradas del sistema hídrico. Aplica para las subcuencas de los ríos Chochal,*

Proposición No. 1010 de 2025

12 de agosto de 2025

|   |                            |                    |
|---|----------------------------|--------------------|
| <br>CONCEJO DE<br>BOGOTÁ, D.C. | PROCESO CONTROL POLÍTICO   | CÓDIGO: CTP-FO-004 |
|   | PRESENTACIÓN PROPOSICIONES | VERSIÓN: 01        |
|   |                            | FECHA: 14-Nov-2019 |

*Fucha, Gallo, Los Medios o Blanco, Pilar, Pontezuela, Salitre, San Juan, Santa Rosa, Sumapaz, Teusacá, Torca y Tunjuelo. Aplica para un área de 1936,7 ha”*

En este sentido, sírvase remitir en tabla anualizada la inversión realizada en la cuenca del río Tunjuelo desde el año 2026 hasta el 2025, puntualizando la intervención realizada (en términos del ecosistema intervenido y la obras ejecutada), el contrato y el monto del mismo y su estado actual de implementación.

78. Actualice el Plan de Inversiones 2024-2027 vinculado a planes parciales (PP) y al PIDJ, incluyendo: A. Tabla por proyecto: PP, localidad, UPL, tipo de obra (reperfilamiento colector, red lixiviados, línea de agua industrial, estación de bombeo, etc.), longitud/diámetro, CAPEX (COP 2025), fuente de financiación, fase (estudios, diseño, construcción) y porcentaje de avance al 30-may-2025. B. Mapa GIS (formato .shp o GeoPackage) con trazado de las intervenciones y enlace a polígonos de planes parciales. C. Descripción de la interconexión hidráulica propuesta para: a) conducción de lixiviados del PIDJ hacia PTAR o pretratamiento, b) suministro de agua industrial (caudal L/s, presión) a plantas de valorización/energía proyectadas. D. Cronograma crítico con hitos de licitación, obtención de permisos y entrada en servicio.

#### JARDÍN BOTÁNICO JOSÉ CELESTINO MUTIS

79. ¿Qué monto y de qué fuentes presupuestales específicas ha destinado el Jardín Botánico para el establecimiento del vivero urbano piloto (en terrenos entre las calles 24 y 26)?

#### Caso Nodo Biodiversidad Corinto


80. Sírvase indicar el estado del nodo biodiversidad del Barrio Corinto, indicadores, avances, desafíos y oportunidades de mejora.

#### RENOBO.

81. Considerando que RenoBo tiene competencia en la estructuración, gestión y ejecución de proyectos de renovación y desarrollo urbano, ¿cuál es su alcance específico, roles y responsabilidades en los planes parciales Tres Quebradas, Ladrillera Alemana y la Actuación Estratégica Reverdecer del Sur? Solicito copia de actos administrativos que delimiten sus funciones, estudios de prefactibilidad y factibilidad, cronogramas detallados, matrices de avance físico-financiero, expedientes técnicos completos y actas de seguimiento interinstitucional.
82. ¿Qué estudios técnicos, diagnósticos y evaluaciones integrales (físicas, geotécnicas, prediales, sociales y ambientales) ha elaborado o contratado RenoBo sobre los predios vinculados a cada instrumento? Solicito copia de estudios de suelos con análisis de capacidad portante, riesgo de subsidencia, estabilidad de taludes, análisis


Proposición No. 1010 de 2025

12 de agosto de 2025

|   |                            |                    |
|---|----------------------------|--------------------|
| <br><b>CONCEJO DE<br/>BOGOTÁ, D.C.</b> | PROCESO CONTROL POLÍTICO   | CÓDIGO: CTP-FO-004 |
|   | PRESENTACIÓN PROPOSICIONES | VERSIÓN: 01        |
|   |                            | FECHA: 14-Nov-2019 |

hidrológicos, diagnósticos de redes de servicios públicos y conceptos técnicos que sustenten la viabilidad de las intervenciones.

83. ¿Cuál es el inventario de predios, con detalle del estado de gestión predial (adquisición, negociación, expropiación o cesión) en cada polígono de intervención? Solicito cartografía oficial en formato editable, fichas prediales con información catastral y registral, titularidad y estado de trámite.

|   |                                   |                    |
|---|-----------------------------------|--------------------|
| <br><b>CONCEJO DE<br/>BOGOTÁ, D.C.</b> | <b>PROCESO CONTROL POLÍTICO</b>   | CÓDIGO: CTP-FO-004 |
|   | <b>PRESENTACIÓN PROPOSICIONES</b> | VERSIÓN: 01        |
|   |                                   | FECHA: 14-Nov-2019 |


84. ¿Qué licencias urbanísticas, permisos y conceptos técnicos ha tramitado RenoBo para estos polígonos? Solicito relación discriminada por tipo de licencia, número de expediente, autoridad competente, estado del trámite y copia de los documentos.
85. ¿Qué acuerdos, convenios o compromisos de coordinación interinstitucional ha suscrito RenoBo con entidades como SDP, IDU, Secretaría de Hábitat, SDA, IDIGER o UAESP para el desarrollo de estos proyectos? Solicito copia de actas, memorandos, convenios interadministrativos y planes conjuntos de acción.
86. ¿Qué estrategias de manejo de suelo, diseño urbano y ordenamiento predial ha implementado RenoBo para garantizar la integración de espacio público, equipamientos y áreas verdes en cada instrumento? Solicito copia de planos urbanísticos, estudios de movilidad, validaciones técnicas y conceptos de viabilidad emitidos por entidades competentes.
87. ¿Qué mecanismos de seguimiento, control y evaluación aplica RenoBo para asegurar el cumplimiento de cronogramas, presupuestos y metas? Solicito informes de seguimiento con indicadores de gestión, reportes de avance físico-financiero y actas de comités técnicos.
88. ¿Qué programas sociales de reasentamiento, compensación o mitigación ha implementado RenoBo para comunidades afectadas por las intervenciones? Solicito copia de planes sociales aprobados, censos poblacionales, protocolos de reasentamiento, convenios suscritos y actas de socialización.
89. ¿Cuál es el presupuesto ejecutado, comprometido y proyectado para cada proyecto, discriminado por componente (social, predial, infraestructura, ambiental)? Solicito cuadros financieros detallados con soporte documental y trazabilidad presupuestal.
90. A la fecha ¿cuántos proyectos ya integran soluciones basadas en la naturaleza, estándares de construcción sostenible y participación comunitaria, y cómo se está articulando la planeación de ecourbanismo con las acciones de urbanismo temporal para responder a necesidades de vivienda, espacio público y resiliencia climática?
91. ¿Qué monto y de qué fuentes presupuestales específicas ha destinado RenoBo para el establecimiento del vivero urbano piloto (en terrenos entre la calle 24 y la 26)?
92. Indique qué otros espacios han recibido inversiones, y por qué montos, para acciones de urbanismo temporal en lo corrido de 2024 y 2025
93. Informe ¿cuál es el avance en la implementación y la inversión en metodologías BIM para la formulación de las actuaciones estratégicas? Detalle para cada una lo ejecutado hasta la fecha.

## **SECRETARÍA DISTRITAL DE PLANEACIÓN.**

94. ¿Cuál es el estado actual de formulación, modificación o ejecución de los planes parciales Tres Quebradas, Ladrillera Alemana y la Actuación Estratégica Reverdecer del Sur? Incluya detalle de etapas, hitos, y fundamentos técnicos y jurídicos que respaldan cada avance. Solicito copia de decretos o actos administrativos expedidos

# Proposición No. 1010 de 2025

12 de agosto de 2025


|  |                            |                    |
|--|----------------------------|--------------------|
|  <p>CONCEJO DE<br/>BOGOTÁ, D.C.</p> | PROCESO CONTROL POLÍTICO   | CÓDIGO: CTP-FO-004 |
|  | PRESENTACIÓN PROPOSICIONES | VERSIÓN: 01        |
|  |                            | FECHA: 14-Nov-2019 |

o en trámite, estudios técnicos y jurídicos de soporte, lineamientos normativos emitidos por la SDP en el marco del Decreto 127 de 2025 y el POT (Decreto 555 de 2021), y matriz de compatibilidades o derogatorias entre los decretos mencionados.

95. En el ámbito de la actividad minera en la media luna sur de Bogotá, ¿qué títulos mineros vigentes o en trámite se superponen total o parcialmente con los tres instrumentos mencionados? Solicito cartografía oficial editable, copia de actos administrativos de otorgamiento, permisos ambientales, fechas de vencimiento o renovación, y diagnósticos técnicos y jurídicos sobre su compatibilidad con la planeación urbana.
96. ¿Qué pasivos ambientales en suelo ex-minero han sido identificados en cada instrumento, particularmente en áreas previamente explotadas por Holcim, Cemex y Fundación San Antonio? ¿Qué condicionamientos ha impuesto la SDP y cómo se articulan con los PMRRA? Solicito copia de cartografía base, conceptos técnicos, licencias o conceptos ambientales asociados, actas de coordinación interinstitucional y actas del Comité Distrital de Planes Parciales.
97. ¿Qué estudios técnicos, hidrológicos, geotécnicos y de impacto acumulativo se han realizado para evaluar la capacidad portante y el riesgo de subsidencia en los polígonos de los tres instrumentos? Solicito copia completa de dichos estudios, con análisis diferenciados por instrumento.
98. ¿Qué porcentaje del área total de cada instrumento está destinado a cesiones obligatorias y qué usos están previstos (zonas verdes, equipamientos, red vial, restauración ecológica)? ¿Cómo se asegura la continuidad de la Estructura Ecológica Principal y la validación con las entidades competentes? Solicito tabla comparativa, cartografía editable y estudios técnicos que justifiquen el porcentaje aplicado.
99. ¿Qué metodología se ha aplicado para calcular cargas y beneficios en cada instrumento, qué plusvalías se espera captar, y cómo se garantiza el cumplimiento del cronograma de ejecución de cargas urbanísticas? Solicito matrices de cálculo, esquemas financieros, modelos de gestión y cronogramas.
100. ¿Qué zonas han sido declaradas no edificables o de uso restringido por riesgos ambientales o geotécnicos? ¿Qué amenazas por remoción, inundación o contaminación existen y cómo se ha articulado la gestión de riesgos con IDIGER y SDA? Solicito mapas oficiales de riesgo y amenaza con información geotécnica.
101. Para la Actuación Estratégica Reverdecer del Sur, ¿cuál es el cronograma de ejecución ambiental, qué metas y presupuestos se han asignado y qué avances verificables existen? Solicito informes de seguimiento, actas de inspección, medidas correctivas y documentación que evidencie la articulación con la Estructura Ecológica Principal.
102. ¿Qué mecanismos de participación ciudadana se han implementado, qué observaciones comunitarias han sido incluidas o descartadas, y cómo se han incorporado en el diseño final de los instrumentos? Solicito actas completas y cartografía comparativa antes-después.

Proposición No. 1010 de 2025

12 de agosto de 2025

|   |                            |                    |
|---|----------------------------|--------------------|
| <br>CONCEJO DE<br>BOGOTÁ, D.C. | PROCESO CONTROL POLÍTICO   | CÓDIGO: CTP-FO-004 |
|   | PRESENTACIÓN PROPOSICIONES | VERSIÓN: 01        |
|   |                            | FECHA: 14-Nov-2019 |

103. ¿Qué reuniones se han sostenido con comunidades rurales y urbanas colindantes, qué compromisos se han adquirido y cómo se asegura que las transformaciones urbanas no vulneren sus derechos? Solicito actas y documentos de seguimiento.
104. ¿Reconoce el Plan Parcial Tres Quebradas el área arqueológica protegida de la Hacienda El Carmen y cómo se han incorporado medidas de protección y articulación normativa para cumplir con el PMA aprobado por el ICANH y ratificado por el IDPC? Solicito copia de conceptos técnicos, documentación arqueológica del expediente, y cartografía oficial con límites frente al área protegida.
105. Sírvase enviar los conceptos de las entidades como IDIGER, Empresas de Servicios Públicos, y demás entidades que los generaron para las solicitudes de legalización de los barrios: Corinto (no legalizado), Manantial (no legalizado), El Triángulo Alto (No legalizado), El Triángulo bajo (Legalizado), en la Localidad de San Cristóbal.
106. Sírvase enviar los actos administrativos por medio de los cuales se negó o se otorgó la legalización de los barrios: Corinto (no legalizado), Manantial (no legalizado), El Triángulo Alto (No legalizado), El Triángulo bajo (Legalizado), en la Localidad de San Cristóbal.
107. Según la respuesta remitida en el marco de la Proposición No. 509 de 2025 – Déficit de Vivienda y Renovación Urbana, con número de radicado 2-2025-21435, en la cual se explica que la Actuación estratégica “*Reverdecer del Sur*” está priorizada, cuenta con una Iniciativa radicada el 25/05/2023, y tiene el siguiente comentario:

*“Las directrices para la definición de lo público dependen de asuntos judiciales”.*


- Sírvase detallar los asuntos judiciales a los que hace referencia, dando copia de los documentos soporte que se mencionan en la explicación.
- ¿Se ha considerado un equipamiento universitario en el marco de esta actuación estratégica?

**SECRETARÍA DISTRITAL DE HÁBITAT.**

108. En relación con las metas de vivienda de interés social (VIS) y prioritaria (VIP) para los planes parciales Tres Quebradas, Ladrillera Alemana y la Actuación Estratégica Reverdecer del Sur: ¿qué porcentaje corresponde a cada tipología, ¿cuántas unidades han sido ejecutadas?, ¿cuántas están en proceso o en proyección, y cuál es el cronograma actualizado de entrega? Solicito información diferenciada por instrumento, con copia de informes de seguimiento, evaluaciones de cumplimiento,

Proposición No. 1010 de 2025

12 de agosto de 2025

|  |                            |                    |
|--|----------------------------|--------------------|
|  <p>CONCEJO DE<br/>BOGOTÁ, D.C.</p> | PROCESO CONTROL POLÍTICO   | CÓDIGO: CTP-FO-004 |
|  | PRESENTACIÓN PROPOSICIONES | VERSIÓN: 01        |
|  |                            | FECHA: 14-Nov-2019 |


medidas correctivas adoptadas, expedientes sancionatorios y compromisos con promotores privados.

109. ¿Qué mecanismos de control, auditoría técnica y seguimiento aplica la Secretaría para garantizar el cumplimiento de metas VIS/VIP, incluyendo coordinación interinstitucional y herramientas de verificación en campo? Solicito protocolos, matrices de control, registros de inspección, reportes de gestión, actas de comités de seguimiento y cronogramas.
110. ¿Qué estrategias ha implementado la Secretaría para prevenir desplazamientos forzados o desalojos en zonas de intervención? ¿Qué instrumentos de caracterización socioeconómica y jurídica se han aplicado, bajo qué metodología y con qué resultados? Solicito censos, fichas técnicas de caracterización, diagnósticos sociales y actas de acompañamiento social y jurídico.
111. Sobre mejoramiento integral y programas de ecobarrios: ¿qué proyectos se han ejecutado o proyectado en los entornos de los tres instrumentos, ¿cómo se articulan con criterios de urbanismo sostenible, y cuáles son sus indicadores de avance y evaluación? Solicito informes técnicos, mapas comparativos, fichas de programas, actas de coordinación y evaluaciones de impacto.
112. En materia de salud pública y condiciones ambientales: ¿qué diagnósticos, evaluaciones y medidas de mitigación ha implementado la Secretaría del Hábitat? Solicito estudios técnicos, actas de articulación con las secretarías de Salud y Ambiente, planes de seguimiento integral y cronogramas de ejecución.
113. ¿Qué acciones ha realizado la Secretaría para garantizar la permanencia de comunidades vulnerables en zonas de intervención, evitando gentrificación o exclusión social? Solicito estrategias, acuerdos interinstitucionales, actas de mesas de trabajo y evaluaciones de cumplimiento.
114. ¿Cuál ha sido la inversión total destinada por la Secretaría en cada instrumento urbanístico, discriminando por programas de vivienda, mejoramiento barrial, mitigación de impactos, gestión social y rehabilitación de suelos? Solicito cuadros financieros, soportes presupuestales y actas de ejecución.
115. ¿Qué medidas se han adoptado para rehabilitar predios con antecedentes de actividad minera incluidos en los tres instrumentos? Solicito diagnósticos técnicos, estudios geotécnicos, actas de inspección, evaluaciones de capacidad portante y viabilidad habitacional.
116. ¿Qué planes de reasentamiento, compensación o indemnización se han formulado para comunidades afectadas por la ejecución de estos instrumentos? Solicito copias de los planes, actas de socialización, convenios suscritos y reportes de seguimiento.
117. En relación con la gestión predial: ¿qué procesos de adquisición, expropiación o negociación se han adelantado para la ejecución de los tres instrumentos? Solicito listados de predios, estado jurídico, avalúos, actos administrativos y acuerdos con propietarios.
118. ¿Qué criterios de priorización ha definido la Secretaría para la asignación de VIS/VIP en estas zonas y cómo se garantiza el acceso preferente a poblaciones locales?



Proposición No. 1010 de 2025

12 de agosto de 2025

|   |                            |                    |
|---|----------------------------|--------------------|
| <br>CONCEJO DE<br>BOGOTÁ, D.C. | PROCESO CONTROL POLÍTICO   | CÓDIGO: CTP-FO-004 |
|   | PRESENTACIÓN PROPOSICIONES | VERSIÓN: 01        |
|   |                            | FECHA: 14-Nov-2019 |

Solicito resoluciones, manuales de asignación y listados de beneficiarios por instrumento.

119. ¿Existen convenios, contratos o alianzas con empresas privadas, cooperativas o entidades sociales para el desarrollo de los programas de vivienda en estos tres instrumentos? Solicito copia de los documentos, anexos técnicos, informes de avance y evaluaciones de cumplimiento.

**SECRETARÍA JURÍDICA DISTRITAL.**


120. Dado que la Secretaría Jurídica ejerce funciones de representación legal, defensa judicial y concepto jurídico para el Distrito, ¿qué actuaciones, pronunciamientos o conceptos ha emitido en relación con los planes parciales Tres Quebradas, Ladrillera Alemana y la Actuación Estratégica Reverdecer del Sur? Solicito copia integral de conceptos jurídicos, actos administrativos, minutas de contratos, dictámenes de viabilidad legal y documentos de análisis de riesgos jurídicos asociados.
121. ¿Qué procesos judiciales, arbitrales, administrativos o disciplinarios en curso o concluidos están relacionados con estos instrumentos urbanísticos? Solicito listado detallado con número de proceso, radicado, entidad competente, estado actual y copia de providencias, fallos o decisiones adoptadas.
122. ¿Qué revisiones y validaciones jurídicas ha realizado sobre licencias urbanísticas, títulos mineros, cesiones obligatorias o instrumentos de gestión del suelo en estos polígonos? Solicito copia de dictámenes, informes de revisión y conceptos jurídicos.
123. ¿Qué sanciones, multas o medidas correctivas ha recomendado, impulsado o respaldado contra operadores o promotores que hayan incumplido obligaciones contractuales, normativas o ambientales? Solicito copia de expedientes sancionatorios completos, incluyendo actos administrativos y decisiones.
124. ¿Qué lineamientos jurídicos específicos ha emitido para la ejecución de la Actuación Estratégica Reverdecer del Sur, considerando sus particularidades normativas y de gestión del suelo? Solicito copia de los documentos de soporte, minutas de acuerdos y matrices normativas aplicadas.

**SECRETARIA DE EDUCACION**

125. Sírvase informar qué programas, proyectos o planes se han implementado o Fortaleciendo para fomentar e incentivar la participación de los jóvenes en acciones de educación, que permitan el reconocimiento de espacios naturales y su importancia en la consolidación, protección y conservación de la Estructura Ecológica.

Proposición No. 1010 de 2025

12 de agosto de 2025

|   |                            |                    |
|---|----------------------------|--------------------|
| <br>CONCEJO DE<br>BOGOTÁ, D.C. | PROCESO CONTROL POLÍTICO   | CÓDIGO: CTP-FO-004 |
|   | PRESENTACIÓN PROPOSICIONES | VERSIÓN: 01        |
|   |                            | FECHA: 14-Nov-2019 |


126. Respecto de la pregunta anterior sírvase indicar los colegios que se han impactado y el número de estudiantes y docentes.

**UNIDAD ADMINISTRATIVA ESPECIAL DE SERVICIOS PÚBLICOS -UAESP**

127. Sírvase indicar, detalladamente el estado actual del proceso de licitación para el contrato de manejo del Relleno Sanitario Doña Juana. Infórmese mediante tabla de datos en formato excel editable, la etapa contractual o precontractual, el valor del contrato, los actores privados, la duración del contrato y demás información relevante.
128. Sírvase indicar, detalladamente, ¿cuáles estrategias implementará su entidad para el uso de residuos orgánicos a través de las comunidades, la consolidación de puntos tierras y el fortalecimiento de las huertas comunitarias y la conformación de redes de cooperación para el aprovechamiento de orgánicos a mediana y gran escala? como se afirma en el Programa de Gobierno.
129. Informe, con corte al julio-2025, el avance porcentual de la meta distrital “reducir en 30 % los residuos que ingresan al Parque de Innovación Doña Juana (PIDJ)” — Desagregue el dato global en cuatro rubros, indicando para cada uno línea base 2023, toneladas evitadas 2024-may/25, porcentaje de contribución y presupuesto ejecutado: a) Reducción vía recolección selectiva y rutas diferenciadas. b) Reducción vía sistemas descentralizados de tratamiento de orgánicos (composteras, biodigestores, etc.). c) Reducción por valorización/energía (plantas de WtE, biogás, RDF u otras). d) Reducción por disminución del rechazo en Estaciones de Clasificación y Aprovechamiento (ECA). — Adjunte cuadro Excel con: toneladas evitadas/mes, fuente de datos (SUI, interventorías, actas de cierre), meta anual y desviación.
130. Remita la versión preliminar del nuevo esquema tarifario y del pliego tipo que regirá las concesiones del servicio público de aseo a partir de febrero-2026, con la siguiente información mínima: a) Metodología de cálculo (componentes fijos, variables, incentivos por circularidad, penalidades). b) Matriz de puntaje propuesta en la licitación, sub-criterio por sub-criterio, destacando el peso (%) asignado a la participación efectiva de organizaciones de recicladores de oficio, requisitos de elegibilidad y verificación. c) Escenario de impacto proyectado en la tarifa al usuario (estrato 1-6 y comercial) para 2026-2030. d) Hoja de ruta regulatoria (resoluciones CRA, actos distritales) con hitos y fechas.
131. Anexe la matriz comparativa costo-beneficio de las tres alternativas tecnológicas seleccionadas por la consultoría 1022-2023 para el PIDJ, indicando para cada alternativa: a. CAPEX y OPEX detallados (USD o COP 2025), vida útil y tasa de actualización utilizada. b. Beneficios monetizados (ingresos por generación eléctrica, créditos de carbono, ahorro en transporte, etc.). c. Huella de carbono evitada (t CO<sub>2</sub>-eq/año) y método de cálculo (GPC, IPCC 2019, etc). d. Indicadores de decisión: VAN, TIR social, período de recuperación, costo evitado por tonelada - Incluya la ficha resumen recomendando la(s) alternativa(s) prioritaria(s) y justificación de descarte de las restantes.

Proposición No. 1010 de 2025

12 de agosto de 2025

|   |                            |                    |
|---|----------------------------|--------------------|
| <br>CONCEJO DE<br>BOGOTÁ, D.C. | PROCESO CONTROL POLÍTICO   | CÓDIGO: CTP-FO-004 |
|   | PRESENTACIÓN PROPOSICIONES | VERSIÓN: 01        |
|   |                            | FECHA: 14-Nov-2019 |


132. Precise el cronograma detallado del nuevo licenciamiento ambiental para la celda de disposición proyectada que debe entrar en operación antes del agotamiento de la Fase II (licencia vigente hasta 2026): a) Cronograma de hitos ante la CAR (EIA preliminar, radicación, requerimientos, audiencia pública, concepto técnico, auto de inicio de evaluación, fecha estimada de licencia). b) Superficie (ha), volumen/masa útil (m<sup>3</sup> o t) y vida útil calculada ( $\geq 10$  años) bajo los supuestos de reducción de residuos del PDD. c) Presupuesto: desglose CAPEX (impermeabilización, sistemas de lixiviados, biogás, vías, monitoreo) y OPEX anual esperado. d) Fuentes de financiación y esquema contractual propuesto (APP, concesión, vigencias futuras, otros).
133. ¿Cuál es el plan de integración regional con la sabana de Bogotá y el sur de Bogotá en la promoción de la estrategia agro alimentaria y ambiental?
134. ¿Existe un plan regional en el marco del nuevo de recolección y tratamiento de residuos sólidos de Bogotá?
135. Sírvase remitir los contratos vigentes sobre programas agroalimentario regionales, y la inversión en tabla anualizada desde el año 2026 hasta el 2025.



QUENA RIBADENEIRA  
CONCEJALA DE BOGOTÁ  
POLO DEMOCRÁTICO ALTERNATIVO  
COALICIÓN PACTO HISTÓRICO - VOCERA



ROCÍO DUSSÁN PÉREZ  
CONCEJALA DE BOGOTÁ  
POLO DEMOCRÁTICO ALTERNATIVO  
COALICIÓN PACTO HISTÓRICO

  
DONKA ATANASSOVA IAKIMOVA  
CONCEJALA DE BOGOTÁ  
POLO DEMOCRÁTICO ALTERNATIVO  
COALICIÓN PACTO HISTÓRICO