 <b>CONCEJO DE BOGOTÁ, D.C.</b>	PROCESO CONTROL POLÍTICO	CÓDIGO: CTP-FO-004
	PRESENTACIÓN PROPOSICIONES	VERSIÓN: 01
		FECHA: 14-Nov-2019

**PROPOSICIÓN No. 1027 DE 2025**  
13 de agosto de 2025

**Aprobada en:** Plenaria

CONCEJO DE BOGOTÁ 11-08-2025 06:34:01  
Al Contestar Cite Este Nr.:2025IE14527 O 1 Fol:1 Anex:0  
ORIGEN: 456 OFICINA 456/BASTIDAS JACANAMUJOY OSCAR FERNANDO  
DESTINO: SECRETARIA GENERAL/VIZCAINO SOLANO LUZ ANGELICA  
ASUNTO: RADICACION PROPOSICION AGOSTO 2025  
OBS: ---

**TEMA:** ¿Que se está haciendo para proteger los ecosistemas y la Estructura Ecológica Principal - EEP en la Sabana de Bogotá?

En ejercicio de la función de control político establecida en el Artículo 14 del Decreto Ley 1421 de 1993, en concordancia con los Artículos 3, 52, 53 y 85 del Acuerdo 741 de 2019 y el Artículo 54 modificado por el Artículo 11 del Acuerdo 837 de 2022, solicito respetuosamente aprobar la siguiente proposición:


**CITADOS:** Secretaria General, Secretaria Distrital de Ambiente, Secretaria Distrital de Planeación, Secretaria Distrital de Gobierno, Instituto Distrital de Gestión del Riesgo y Cambio Climático, Secretaría Distrital de Hábitat, Jardín Botánico de Bogotá, Policía Metropolitana de Bogotá, Empresa de Acueducto y Alcantarillado de Bogotá

**INVITADOS:** Contraloría de Bogotá, Veeduría Distrital, Personería de Bogotá, Corporación Autónoma Regional de Cundinamarca (CAR)

**Cuestionario:**


1. ¿Qué acciones concretas se adelantan para garantizar la protección y restauración de los ecosistemas estratégicos (humedales, rondas hídricas, acuíferos, etc.) dentro de la Sabana de Bogotá?
2. ¿Cuál es el estado actual de implementación de la protección de la Estructura Ecológica Principal y qué metas están pendientes de cumplir?
3. ¿Cómo se está articulando el distrito con la CAR y municipios vecinos para una gestión conjunta de la Estructura Ecológica Principal que trascienda los límites administrativos del Distrito?
4. ¿Qué está realizando la Región Metropolitana Bogotá-Cundinamarca en materia ambiental para conservar los ecosistemas estratégicos de la Sabana de Bogotá?
5. ¿Qué mecanismos de control y seguimiento se han implementado para evitar urbanizaciones ilegales o proyectos de construcción que invadan o degraden áreas protegidas de la Sabana?

Proposición No. 1027 de 2025  
13 de agosto de 2025

 <b>CONCEJO DE BOGOTÁ, D.C.</b>	<b>PROCESO CONTROL POLÍTICO</b>	CÓDIGO: CTP-FO-004
	<b>PRESENTACIÓN PROPOSICIONES</b>	VERSIÓN: 01
		FECHA: 14-Nov-2019

6. ¿Cuáles son los resultados de los procesos sancionatorios y de restitución ambiental adelantados en los últimos dos años frente a ocupaciones o usos indebidos del suelo en zonas de valor ecológico?
7. ¿Cuál es el estado actual de conservación de los humedales de la Sabana de Bogotá y qué presupuesto específico se ha destinado para su mantenimiento y restauración en el presente cuatrienio?
8. Indique cuáles estrategias, objetivos, metas y programas del plan distrital de desarrollo Bogotá Camina Segura están encaminados a la protección y recuperación de la Estructura Ecológica Principal de Bogotá, especifique porcentajes de avance de cada uno.
9. ¿Qué programas están activos para proteger la fauna y flora nativa de la Sabana y garantizar la conectividad ecológica entre los diferentes ecosistemas que componen la EEP?
10. ¿Qué resultados ha tenido la implementación de corredores ecológicos y qué retos se han identificado para consolidar estos espacios de conectividad?
11. ¿Cómo se está incorporando la protección de la EEP en la estrategia distrital de adaptación al cambio climático y mitigación de riesgos ambientales (inundaciones, sequías, contaminación)?
12. ¿Qué mecanismos existen para cuantificar y conservar los servicios ecosistémicos que provee la Sabana (regulación hídrica, captura de carbono, biodiversidad), y cómo se reportan estos indicadores a la ciudadanía?
13. ¿Qué canales de participación y control social están habilitados para que comunidades y organizaciones ambientales puedan incidir en las decisiones sobre la protección de la EEP?
14. ¿Cómo garantiza la Secretaría la transparencia en la información ambiental y en la gestión de licencias, permisos y compensaciones relacionadas con proyectos que puedan impactar estos ecosistemas?
15. ¿Qué porcentaje del presupuesto distrital se destina específicamente a la protección y restauración de la EEP, y cómo se distribuye entre los diferentes ecosistemas (humedales, ríos, cerros orientales)?
16. ¿Qué fuentes de financiación alternativas (cooperación internacional, compensaciones ambientales, fondos verdes) se están utilizando para la conservación de la EEP, de los ecosistemas clave de la sabana y los páramos que proveen de agua a Bogotá?
17. ¿Cuántos permisos, licencias o autorizaciones ambientales han otorgado la Secretaría de Ambiente a constructoras en Bogotá durante los últimos cinco años,

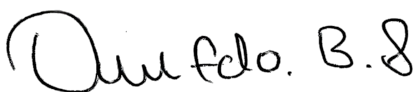
Proposición No. 1027 de 2025  
13 de agosto de 2025

 <b>CONCEJO DE BOGOTÁ, D.C.</b>	<b>PROCESO CONTROL POLÍTICO</b>	CÓDIGO: CTP-FO-004
	<b>PRESENTACIÓN PROPOSICIONES</b>	VERSIÓN: 01
		FECHA: 14-Nov-2019

especifique fecha, ubicación, tipo de permiso, área intervenida, que afectaciones ambientales se han generado y medidas de compensación ambiental exigidas?

18. ¿Qué programas de educación ambiental y capacitación se están implementando para involucrar a las comunidades locales en la protección de los ecosistemas de la Sabana de Bogotá?
19. ¿Cómo se están fortaleciendo las veedurías ciudadanas y los comités ambientales para garantizar la vigilancia de las áreas protegidas?
20. ¿Qué medidas específicas se están tomando para mitigar los impactos del cambio climático en los humedales de la Sabana de Bogotá, considerando el aumento de sequías e inundaciones?
21. ¿Qué estudios de riesgo climático se han realizado para evaluar la vulnerabilidad de la EEP en los próximos 10 años?
22. ¿Qué tecnologías o herramientas (ejemplo: sensores remotos, drones, sistemas de monitoreo) se están utilizando para el seguimiento en tiempo real de los ecosistemas de la Sabana?
23. ¿Qué avances ha tenido la Región Metropolitana Bogotá-Cundinamarca en la creación de un plan unificado para la gestión de la EEP, incluyendo a los municipios vecinos?
24. ¿Cómo se está garantizando la coherencia entre los planes de ordenamiento territorial (POT) de Bogotá y los municipios aledaños para proteger la EEP?
25. ¿Qué indicadores específicos (ej. hectáreas restauradas, reducción de contaminación hídrica, aumento de poblaciones de fauna) se utilizan para medir el éxito de las acciones de protección de la EEP? ¿Cómo se reportan estos indicadores a la ciudadanía, y con qué periodicidad?

Cordialmente



**H.C. OSCAR BASTIDAS JACANAMIJOY**

H.C. Citante (s)

VOCERO DE BANCADA DEL MOVIMIENTO ALTERNATIVO INDÍGENA Y SOCIAL - MAIS