 CONCEJO DE BOGOTÁ, D.C.	PROCESO CONTROL POLÍTICO	CÓDIGO: CTP-FO-004
	PRESENTACIÓN PROPOSICIONES	VERSIÓN: 01
		FECHA: 14-Nov-2019

**PROPOSICIÓN No. 001 DE 2026**  
15 de enero de 2026

**Tema:** *¿Cómo avanzan las obras de infraestructura priorizadas en el Plan Distrital de Desarrollo 2024 – 2027 “Bogotá Camina Segura”?*

De conformidad con las funciones de vigilancia y control político de que tratan el Artículo 14 del Decreto Ley 1421 de 1993 y el artículo 52 del reglamento del Concejo, Acuerdo 741 de 2019, me permito citar a las entidades mencionadas a continuación para que den respuesta al presente cuestionario:

**Citados:** Secretaría Distrital de Gobierno, Secretaría Distrital de Movilidad, Secretaria Distrital de Hacienda, Secretaría Distrital de Planeación, Instituto de Desarrollo Urbano, Unidad de Mantenimiento Vial, Secretaria Distrital de Hábitat.


**Invitados:** Personería Distrital, Contraloría Distrital, Veeduría Distrital.

**Favor responder el siguiente cuestionario teniendo en cuenta sus competencias:**

1. Sírvase informar en detalle el avance a la fecha de cada uno de los proyectos de infraestructura señalados en el artículo 300 como proyectos nuevos en el Plan Distrital de Desarrollo 2024 – 2027 “Bogotá Camina Segura”, puntualmente:
  - 1 de 3 estaciones elevadas del regiotram
  - Acceso a la Calera Vía Codito
  - Aceras calle 92 y calle 94
  - ALO NORTE
  - Andén Norte Calle 34 Acción Popular 2010-00426
  - Andenes Ac, 170 entre Av. Boyacá y Cra. 55 Acción Popular 2003-01462
  - Andenes alrededor Parque Gilma Jiménez
  - Andenes Cra. 90 entre Cl. 147 y Cl. 170
  - Av. Villas fase II entre la calle 153 y calle 170
  - Avenida 1 de Mayo desde Av. Ciudad de Cali hasta la Av. Agoberto Mejía
  - Avenida 1 de Mayo desde la Calle 93C hasta la Av Agoberto Mejía
  - Avenida Agoberto Mejía
  - Avenida Contador Fase II (Calle 134 entre Cra. 15 y Cr 7)
  - Avenida Jorge Gaitán Cortes

# Proposición No. 001 de 2026


15 de enero de 2026

 <p>CONCEJO DE BOGOTÁ, D.C.</p>	PROCESO CONTROL POLÍTICO	CÓDIGO: CTP-FO-004
	PRESENTACIÓN PROPOSICIONES	VERSIÓN: 01
		FECHA: 14-Nov-2019

- Avenida Jorge Uribe Botero Fase I
- Avenida Villas fase I
- Cable aéreo Potosí
- Cable La Calera San Rafael
- Ciclopunte Tibanica
- Cicloruta Avenida Boyacá desde Av Villavicencio hasta Av Caracas
- Cicloruta CL 59C Sur entre TV70D y KR 51 (W-E) (E-W)- Conexión Jorge Gaitán Cortés
- Cicloruta CL 63 entre Av. Caracas y KR 50
- Cicloruta Corredor de la carrera 50 entre la autopista sur y la calle 13. Tramo 4
- Cicloruta Corredor de la carrera 50 entre la autopista sur y la calle 13: Tramo 2
- Cicloruta Corredor de la carrera 50 entre la autopista sur y la calle 13: Tramo 3
- Cicloruta KR 51 (KR 33) entre CL 68Sur y Av Boyacá (N-S) (S-N)- Sobre la Av. Jorge Gaitán Cortés
- Cicloruta KR 70 entre CL 24 y CL 63
- Conexión-Calle 100 carrera 9-carrera 7
- Espacio público Carrera 15, entre la calle 100 y la calle 122
- Extensión troncal calle 80
- Grupo 5: Zonas industriales Montevideo y Puente Aranda
- Jorge Uribe Botero Fase II
- Intersección Avenida Américas con Boyacá y avenida 68 <sup>TM</sup>
- Operación Estratégica María Paz Corabastos
- Paseos Comerciales Localidad de Kennedy
- Patio taller calle 13
- Peatonal Costado Sur de la Calle 151 con Av, 15
- Plataforma peatonal de la calle 26 Regiotram de Occidente
- Puente peatonal novena con Calle 112
- Puente Vehicular Avenida Ferrocarril con Av Ciudad de Cali
- Puente Vehicular Ciudad Verde Tibanica
- Puente Vehicular de los Andes
- Puente vehicular Juan Amarillo
- Reforzamiento estructural puente peatonal atirantado Ciudad Salitre
- Santa Bárbara y Contador
- Suba – Cota
- Terminación de la construcción de las calles comerciales a cielo abierto - Barrios Unidos y Engativá
- Troncal Av, Américas - extensión e interconector Américas NQS Cl 26
- Troncal Avenida Cali (Avenida Manuel Cepeda- Calle 26)
- Troncal Avenida Cali (Calle 26- Calle 80)

# Proposición No. 001 de 2026

15 de enero de 2026

 CONCEJO DE BOGOTÁ, D.C.	PROCESO CONTROL POLÍTICO	CÓDIGO: CTP-FO-004
	PRESENTACIÓN PROPOSICIONES	VERSIÓN: 01
		FECHA: 14-Nov-2019

- Troncal Caracas Sur: Opción de Portal Usme a Hospital Nuevo Usme

Para ello, señale la siguiente información para cada uno de los anteriores proyectos:

- El proyecto fue priorizado sí o no
- Estado del avance del proyecto
- Porcentaje de avance del proyecto
- Inversión estimada para cada proyecto
- En caso de existir contrato, indique fecha de suscripción de contrato, plazo, valor y link de secoop.
- Entidad a cargo del proyecto.
- Plazo estimado de entrada en funcionamiento.
- En caso de no estar priorizado o de no haber iniciado ningún tipo de avance, señalar el motivo.
- Informe con precisión en caso de haber sido descartado alguno de los proyectos, indique en detalle las razones de la decisión.

- Informe en detalle el avance del contrato suscrito para la construcción de los tramos de la zona norte del corredor verde de la carrera séptima. Por favor especifique:

- Estado del avance del proyecto
- Porcentaje de avance del proyecto
- Inversión estimada para el tramo
- Indique fecha de suscripción de contrato, plazo, valor y link de secoop.
- Entidad a cargo del proyecto.
- Plazo estimado de entrada en funcionamiento.
- En caso de no tenerse ningún tipo de avance, señalar el motivo.


- Informe si existe algún estudio, proyección, decisión o planeación para la carrera séptima en los tramos centro y sur donde no se adelantó la contratación del corredor verde. Adjunte todo tipo de soporte documental o acta al respecto.

- Informe en detalle el avance del contrato suscrito para la construcción de la troncal de Transmilenio en la Calle 13 en los tramos 1 y 2. Por favor especifique:

- Estado del avance del proyecto en los tramos 1 y 2
- Porcentaje de avance del proyecto en los tramos 1 y 2

Proposición No. 001 de 2026

15 de enero de 2026

 <b>CONCEJO DE BOGOTÁ, D.C.</b>	PROCESO CONTROL POLÍTICO	CÓDIGO: CTP-FO-004
	PRESENTACIÓN PROPOSICIONES	VERSIÓN: 01
		FECHA: 14-Nov-2019

- C) Inversión estimada para los tramos 1 y 2
  - D) Indique fecha de suscripción de contrato, plazo, valor y link de secoop.
  - E) Entidad a cargo del proyecto.
  - F) Plazo estimado de entrada en funcionamiento.
  - G) En caso de no tenerse ningún tipo de avance, señalar el motivo.
5. Informe en detalle el avance a la fecha en el proceso para la construcción de la troncal de Transmilenio en la Calle 13 en los tramos 3, 4, 5 y 6, comprendidos entre la carrera 69 f hasta el límite de la ciudad en el Río Bogotá.
6. Informe en detalle el avance en el proyecto ALO NORTE, comprendida entre la calle 80 y la calle 153 y sus respectivas conectantes por las avenidas Suba y Tabora. Por favor especifique
- A) Estado del avance del proyecto
  - B) Porcentaje de avance del proyecto
  - C) Inversión estimada para el tramo
  - H) Indique fecha de suscripción de contrato de construcción y/o diseños, plazo, valor y link de secoop.
  - I) Entidad a cargo del proyecto.
  - J) Plazo estimado de entrada en funcionamiento.
  - K) En caso de no tenerse ningún tipo de avance en construcción, señalar el motivo.
  - D) Informe cualquier novedad relacionada con los predios para la construcción del proyecto.



**H.C. JULIÁN RODRÍGUEZ SASTOQUE**

Citante y vocero.

Partido Alianza Verde.